























<b>Fra:</b> Helsingborg		
<b>Til:</b> Strandvejen , 2900 Hellerup		
<b>Afstand :</b> 44,9 km		<b>Tid :</b> 53 min
<b>Retning/Rute:</b>	<b>Afstand:</b>	<b>Beskrivelse:</b>
		Følg <b>Oljehamnsleden</b> ca. 70 m
	70 m	Drej til højre ad <b>Bredgatan</b> ca. 60 m
	100 m	Drej til højre ad <b>Bredgatan</b> ca. 500 m
	700 m	Drej til højre ad <b>Terminalrondellen</b> ca. 20 m
	700 m	Fortsæt ligeud ad <b>Ukendt vejnavn</b> ca. 1,3 km
	2 km	Tag med færgeoverfarten <b>Helsingør-Helsingborg</b> 00:20
	2 km	Drej til højre ad <b>Færgevej</b> ca. 500 m
	2,5 km	Drej til venstre ad <b>Færgevej</b> ca. 90 m
	E47/E55	Følg 2. vej i <b>Rundkørslen</b>
	E47/E55	Følg <b>Flynderborgvej</b> ca. 600 m
	E47/E55	Drej til venstre ad <b>Kongevejen</b> ca. 1,8 km
	E47/E55	Følg 2. vej i <b>Rundkørslen</b>
	E47/E55	Følg <b>Kongevejen</b> ca. 700 m
	E47/E55	Følg 2. vej i <b>Rundkørslen</b>
	E47/E55	Følg <b>Kongevejen</b> ca. 1,8 km
	E47/E55	Følg <b>Motorvej E47/E55</b> ca. 16,3 km
	E47/E55	Følg <b>Motorvej 19/E47/E55</b> ca. 12,9 km
	19	Følg <b>Motorvej 19</b> ca. 6,8 km
	43,6 km	Drej til venstre ad <b>Hans Knudsens Plads</b> ca. 90 m
	43,7 km	Drej til højre ad <b>Hans Knudsens Plads</b> ca. 80 m
	43,8 km	Drej til venstre ad <b>Vognmandsmarken</b> ca. 400 m
	44,2 km	Fortsæt ligeud ad <b>Bellmangade</b> ca. 300 m
	44,6 km	Fortsæt ligeud ad <b>Bellmans Plads</b> ca. 7 m
	44,6 km	Fortsæt ligeud ad <b>Edvard Griegs Gade</b> ca. 200 m
	44,8 km	Drej til højre ad <b>Borgervænget</b> ca. 80 m
	44,9 km	Drej til venstre ad <b>Strandvejen</b> ca. 50 m

De ankommer direkte til hotellets parkerings område/pladser.  
Der er gratis parkering.